

# Loriga

Origem: Wikipédia, a enciclopédia livre.

**Loriga** (pron.IFA [loˈrige]) é uma vila e freguesia portuguesa do concelho de Seia, distrito da Guarda. Tem 36,52 km² de área, 1053 habitantes (2011) e densidade populacional de 28,8 hab./km². Tem uma povoação anexa, o Fontão. Faz parte do Parque Natural da Serra da Estrela.

Loriga, situada na parte sudoeste da Serra da Estrela, encontra-se a 20 km de Seia, 80 km da Guarda e 320 km de Lisboa. A vila é acessível pela EN 231 e pela EN 338, estrada concluída em 2006, seguindo um projeto e um traçado pré-existent, com um percurso de 9,2 km de paisagens de montanha, entre as cotas 960 m (Portela do Arão) e 1650 m, junto à Lagoa Comprida.



Vista panorâmica de Loriga e do vale glacial com o mesmo nome, semelhante a uma paisagem alpina.

É conhecida como a "Suíça Portuguesa" devido à sua extraordinária paisagem e localização geográfica. Está situada os 770 m, na sua parte urbana mais baixa, e os 1100 de altitude, rodeada por montanhas, das

quais se destacam a Penha dos Abutres (1828 m de altitude) e a Penha do Gato (1771 m), e é abraçada por dois cursos de água: a Ribeira de Loriga e a Ribeira de São Bento, que se unem depois da E.T.A.R. . A Ribeira de Loriga, é um dos maiores afluentes do Rio Alva.

Os socalcos e sua complexa rede de irrigação são um dos grandes *ex-libris* de Loriga, uma obra construída ao longo de centenas de anos e que transformou um vale belo mas rochoso num vale fértil. É uma obra que ainda hoje marca a paisagem, fazendo parte do património histórico da vila e é demonstrativa do génio dos seus habitantes.

Está dotada de uma ampla gama de infraestruturas físicas e sócio-culturais, que abrangem todos os grupos etários, das quais se destacam, por exemplo, o Grupo Desportivo Loriguense, fundado em 1934, a Sociedade Recreativa e Musical Loriguense, fundada em 1906, os Bombeiros Voluntários de Loriga, criados em 1982, cujos serviços se desenvolvem numa área aproximadamente equivalente ao



## Loriga

— Freguesia —



Vista geral de Loriga



Localização de Loriga em Portugal

**Coordenadas** 40° 19' 37" N 7° 41' 26" O


antigo concelho de Loriga na sua fase maior, a Casa de Repouso N.º Sr.ª da Guia, uma das últimas obras sociais de relevo, e a Escola Básica Dr. Reis Leitão. Em Agosto de 2006 iniciaram-se as obras do novo Quartel dos Bombeiros Voluntários, edifício concluído em 2012 e inaugurado em Setembro do mesmo ano.<sup>[1]</sup>

Pertence à rede de Aldeias de Montanha do Concelho de Seia.

## Índice

- 1 População
- 2 Toponímia
- 3 História
  - 3.1 Forais
  - 3.2 História até ao final do séc. XVIII
  - 3.3 História posterior ao séc. XVIII
- 4 Património de destaque
- 5 Praia fluvial
- 6 Festividades
- 7 Gastronomia
- 8 Personagens
- 9 Acordos de geminação
- 10 Ver também
- 11 Ligações externas
- 12 Fontes
- 13 Referências


<b>País</b>	<span><span></span></span> Portugal
<b>Concelho</b>	<span><span></span></span> Seia
<b>Administração</b>	
<b>- Tipo</b>	Junta de freguesia
<b>- Presidente</b>	António Maurício Moura Mendes (PS)
<b>Área</b>	
<b>- Total</b>	36,52 km²
<b>População (2011)</b>	
<b>- Total</b>	1 053
<b>• Densidade</b>	28,8 hab./km²
<b>Gentílico:</b>	Loriguense ou Loricense
<b>Código postal</b>	6270
<b>Orago</b>	Santa Maria Maior
<b>Sítio</b>	<a href="http://www.freguesiadeloriga.com">www.freguesiadeloriga.com</a> ( <a href="http://p://www.freguesiadeloriga.com">http://p://www.freguesiadeloriga.com</a> )
Apelidada de “Suíça Portuguesa”. É uma das vilas mais altas de Portugal.	



## População

**População da freguesia de Loriga <sup>[2]</sup>**

1864	1878	1890	1900	1911	1920	1930	1940	1950	1960	1970	1981	1991	2001	2011
1 690	1 888	2 090	2 414	2 652	2 488	2 152	2 548	2 981	2 695	2 204	1 825	1 631	1 270	1 053



Evolução da População  
1864 / 2011

Variação da População  
1864 / 2011

## Toponímia

Crê-se que o nome veio da localização estratégica da povoação, do seu protagonismo e dos seus habitantes nos montes Hermínios (actual Serra da Estrela) na resistência lusitana, o que levou os romanos a porem-lhe o nome de *Lorica*, designação geral para couraça guerreira romana; deste nome derivou Loriga, derivação iniciada pelos Visigodos, que tem o mesmo significado. Trata-se de um caso raro em Portugal de um nome que se mantém praticamente inalterado há mais de dois mil anos, por tudo isso, pelo grande significado e simbolismo e pela heráldica histórica, a Lorica/Loriga é considerada uma peça heráldica "falante" pelos especialistas em heráldica portuguesa e a peça essencial e insubstituível no brasão desta vila.

## História

### Forais

Loriga tinha a categoria de sede de concelho desde o século XII, tendo recebido forais em 1136 (João Rhânia, senhorio das Terras de Loriga durante cerca de duas décadas, no reinado de D. Afonso Henriques), 1249 (D. Afonso III), 1474 (D. Afonso V) e 1514 (D. Manuel I). Apoiou os Miguelistas contra os Liberais na guerra civil portuguesa e tal facto contribuiu para deixar de ser sede de concelho em 1855 após a aplicação do plano de ordenação territorial levada a cabo durante o século XIX, curiosamente o mesmo plano que deu origem aos Distritos.

### História até ao final do séc. XVIII

Fundada originalmente no alto de uma colina entre ribeiras onde hoje existe o centro histórico da vila. O local foi escolhido há mais de dois mil anos devido à facilidade de defesa (uma colina entre ribeiras), à abundância de água e de pastos, bem como ao facto de as terras mais baixas providenciarem alguma caça e condições mínimas para a prática da agricultura. Desta forma estavam garantidas as condições mínimas de sobrevivência para uma população e povoação com alguma importância.



Igreja Matriz da vila dedicada a Santa Maria Maior, padroeira de Loriga - vista interior.

Quando os romanos chegaram, a povoação estava dividida em dois núcleos. O maior, mais antigo e principal, situava-se na área onde hoje existem a Igreja Matriz e parte da Rua de Viriato e estava fortificado com muralhas e paliçada. A Rua de Viriato (que a antiga tradição aponta como sendo natural desta milenar povoação), no troço compreendido entre as antigas sedes do GDL e da Casa do Povo), corresponde ao traçado da antiga linha defensiva da povoação. No local do actual Bairro de São Ginês (São Gens) existiam já algumas habitações encostadas ao promontório rochoso, em cima do qual os Visigodos construíram mais tarde uma ermida dedicada àquele santo.

A paróquia de Loriga foi criada pelos Visigodos e pertencia à antiga diocese da Egitânia (atual Idanha a Velha), cuja sede foi depois transferida para a Guarda,

pertencendo depois à Vigararia do Padroado Real e a Igreja Matriz foi mandada construir em 1233 pelo rei D. Sancho II. Esta igreja, cujo orago era já o de Santa Maria Maior padroeira de Loriga e que se mantém, foi construída no local de um outro antigo e pequeno templo visigótico, do qual foi aproveitada uma pedra com inscrições visigóticas, que está colocada na porta lateral virada para o adro, e onde foi gravada a data da construção. De estilo românico, com três naves, e traça exterior lembrando a Sé Velha de Coimbra, embora sem a mesma monumentalidade, esta igreja foi destruída pelo sismo de 1755, dela restando apenas partes das paredes laterais.

O sismo de 1755 provocou enormes estragos na vila, tendo arruinado também muitas residências, incluindo a paroquial e aberto algumas fendas nas robustas e espessas paredes do edifício da Câmara Municipal construído no século XIII. Um emissário do Marquês de



Um dos três monumentais fontanários construídos em Loriga pela Comunidade Loriguense de Manaus, Brasil.



Pombal esteve em Loriga a avaliar os estragos mas, ao contrário do que aconteceu com a Covilhã (outra localidade serrana muito afectada), não chegou do governo de Lisboa qualquer auxílio.

## História posterior ao séc. XVIII

Loriga é uma vila industrial (têxtil) desde a primeira metade do século XIX. Chegou a ser uma das localidades mais industrializadas da Beira Interior, e a actual sede de concelho só conseguiu suplantá-la já quase em meados do século XX. Tempos houve em que só a Covilhã ultrapassava Loriga no número de empresas. Nomes de empresas, tais como: Regato, Redondinha, Fonte dos Amores, Tapadas, Fândega, Leitão & Irmãos, Augusto Luis Mendes, Lamas, Nunes Brito, Moura Cabral, Lorimalhas, etc, fazem parte da rica história industrial desta vila. A principal e maior avenida de Loriga tem o nome de Augusto Luís Mendes, o mais destacado dos antigos industriais loriguenses. Apesar dos maus acessos, que se resumiam à velhinha estrada romana de Loriga, com dois mil anos, o facto é que os loriguenses transformaram Loriga numa progressiva vila industrial.



Largo do Pelourinho, vendo-se o edifício da antiga Câmara Municipal entretanto adaptado a residência particular.

Porém, partir da segunda metade do século XIX, com o grande desenvolvimento da indústria têxtil, tornou-se um dos principais pólos industriais da Beira Interior, que entrou em declínio durante a últimas décadas do século passado o que está a levar à desertificação da Vila, facto que afecta de maneira geral as regiões interiores de Portugal devido às inexistentes políticas locais e nacionais de coesão territorial. Actualmente a economia loriguense baseia-se nas indústrias metalúrgica e de panificação, alguma indústria de malhas, no comércio, restauração, alguma agricultura e pastorícia.

A área onde existem as actuais freguesias de Alvoco da Serra, Cabeça, Sazes da Beira, Teixeira, Valezim, Vide, e as mais de trinta povoações anexas, pertenceu ao município loriguense.

A área que englobava o extinto município loriguense, constitui também a Associação de Freguesias da Serra da Estrela, com sede em Loriga.

Loriga e a sua região possuem enormes potencialidades turísticas e as únicas pistas e estância de esqui existentes em Portugal estão localizadas na Serra da Estrela, dentro da área da freguesia de Loriga.

## Património de destaque

Em termos de património histórico, destacam-se a ponte e a estrada romanas (século I a.C.), uma sepultura antropomórfica (século VI a.C.) chamada popularmente de "caixão da moura", a Igreja Matriz (século XIII, reconstruída), o Pelourinho (século XIII, reconstruído), o bairro de São Ginês (São Gens), a Rua de Viriato e a Rua da Oliveira.

A estrada romana sobre a Ribeira de Loriga (a outra sobre a Ribeira de São Bento ruiu no século XVI após uma grande cheia, tendo sido construída outra também em pedra nos finais do século XIX), com as quais os romanos ligaram *Loriga*, na Lusitânia, ao restante império, merecem destaque.

A rua da Oliveira é uma rua situada no centro histórico da vila. A sua escadaria tem cerca de 80 degraus em granito, o que lhe dá características peculiares. Esta rua recorda muitas das características urbanas medievais desta vila histórica. O bairro de São Ginês é um bairro do centro histórico de Loriga cujas características o tornam num dos bairros mais típicos da vila. Curioso é o facto de este bairro dever o nome a São Gens, um santo de origem céltica martirizado em Arles, na Gália, no tempo do imperador Diocleciano, orago de uma ermida visigótica situada na área, no local onde hoje está a capela de Nossa Senhora do Carmo. Com o passar dos séculos os loriguenses deixaram



Rua da Oliveira

arruinar a capela, reconstruíram-na depois com outro orago (Nossa Senhora do Carmo), e mudaram o nome do santo para São Ginês, um santo que nunca existiu. Este núcleo da povoação, que já esteve separado do principal e mais antigo, situado mais abaixo, é anterior à chegada dos romanos.



Praia fluvial de Loriga, num local conhecido por Chão da Ribeira onde está o chamado "Poço do Zé Lages".

## Praia fluvial

Como desde há alguns anos, em 2014, esta praia foi uma das 298 praias nacionais galardoadas com a bandeira azul<sup>[3]</sup>; em Junho de 2012 recebeu a bandeira "Qualidade Ouro", atribuído pela Quercus.<sup>[4]</sup> Ambas as bandeiras foram hasteadas dia 24 de Junho de 2012.

Dia 5 de Maio de 2012, a praia fluvial de Loriga, ficou apurada entre as 21 finalistas, do total de 70 pré-finalistas, divididas por 7 categorias, para concorrer ao concurso "7 Maravilhas - Praias de Portugal", na categoria de "praias de rios".


## Festividades

Ao longo do ano celebram-se de maneira especial o Natal, a Páscoa (com a Amenta das Almas - cantos nocturnos masculinos, que evocam as almas de entes falecidos por altura da Quaresma), festas em honra de Sto. António (durante o mês Junho) e São Sebastião (no último Domingo de Julho), com as

respectivas mordomias e procissões. Porém, o ponto mais alto das festividades religiosas é a festa dedicada à padroeira dos emigrantes de Loriga, N<sup>a</sup>. Sr<sup>a</sup>. da Guia, que se realiza todos os anos, no primeiro Domingo de Agosto. No segundo Domingo, tem lugar a festa em honra de N<sup>a</sup>. Sr<sup>a</sup>. da Ajuda, no Fontão de Loriga.

## Gastronomia

A gastronomia loriguense faz parte daquela considerada típica da Beira Alta, onde se salientam os pratos calóricos de alta montanha, os enchidos, a feijoada (com feijocas, uma espécie de feijão branco, maior que o habitual), o cabrito no forno, a broa de milho, queijaria de ovelha e cabra, nomeadamente o queijo da Serra (com DOP), a aguardente de zimbro. Grande parte dos doces e sobremesas típicas eram elaboradas para celebrar a Páscoa. De entre os doces, têm relevo as broínhas doces, o arroz doce, o carolo (doce feito com milho), a botelha (sobremesa feito com abóbora), a tapioca (sobremesa parecida ao arroz doce, feita com tapioca partida em grãos - importada pela comunidade loriguense no Brasil) e o Bolo Negro de Loriga. A importância da gastronomia única é reflectida na Confraria da Broa e do Bolo Negro de Loriga. Loriga faz parte da Rota do Xisto e do Milho.



Busto do, Dr Joaquim A. Amorim da Fonseca, Loriga.

## Personagens

- Joaquim Augusto Amorim da Fonseca, (1862 — 1927), médico.
- Joaquim Pina Moura, (1952 — ), economista e político.
- Jorge Garcia, (1960 — )ciclista.

## Acordos de geminação

Loriga celebrou um acordo de geminação com a vila, actual cidade, de Sacavém, em 1 de Junho de 1996.

## Ver também

- Geografia romana em Portugal

## Ligações externas

- Homepage sobre Loriga (<http://www.loriga.de>)
- Analor (<http://www.analor.org>)
- Portal Vila de Loriga (<http://lorigaportugal.wordpress.com>)
- 7 Maravilhas - Praias de Portugal (<http://www.7maravilhas.sapo.pt/#/finalistas/praias-fluvial-de-loriga>)
- ABAE (<http://www.abae.pt/programa/BA/inicio.php>)
- Geobserver (<http://www.geobserver.org>)

## Fontes

Algumas das fontes usadas na elaboração deste artigo:

- Homepage de Loriga (<http://lorigaportugal.wordpress.com/ficheiros-pdf-files>)
- Bacia hidrográfica da Ribeira de Loriga ([http://www.consellademallorca.net/mediambient/terrisc/resultats\\_p\\_coimbra3.htm](http://www.consellademallorca.net/mediambient/terrisc/resultats_p_coimbra3.htm))
- Página dos Bombeiros de Loriga (<http://www.bvloriga.pt/>)
- Página da Junta de Freguesia de Loriga (<http://www.freguesiadeloriga.com/>)
- Página da Confraria da Broa e do Bolo Negro de Loriga (<http://www.loriga.org/confraria/>)
- Ferreira, N.; Vieira, G. - Guia Geológico e Geomorfológico do PNSE (1999).
- de Vasconcelos, J.L. - Etnografia Portuguesa - Vol. II, INCM, 1980
- Carta Militar de Portugal – esc. 1: 25000, Folha nº223, Instituto Geográfico do Exército.

## Referências

1. Diário "As Beiras" online. «Bombeiros de Loriga mudam para novo quartel» (<http://www.asbeiras.pt/2012/09/bombeiros-de-loriga-mudam-para-novo-quartel/>). Consultado em Outubro de 2012 Verifique data em: |acessodata= (ajuda)
2. Instituto Nacional de Estatística (Recenseamentos Gerais da População) - [https://www.ine.pt/xportal/xmain?xpid=INE&xpgid=ine\\_publicacoes](https://www.ine.pt/xportal/xmain?xpid=INE&xpgid=ine_publicacoes)
3. ABAE. «Locais Galardoados na Região do Centro com a Bandeira Azul, 2014» (<http://www.abae.pt/BandeiraAzul/index.php?p=awarded&s=list&u=2>). Consultado em Junho de 2014 Verifique data em: |acessodata= (ajuda)
4. Site da Câmara Municipal de Seia. «Praia de Loriga com qualidade de ouro» (<http://www.cm-seia.pt/index.php/ambiente/item/120-praia-de-loriga-com-qualidade-de-ouro>). Consultado em Julho de 2012 Verifique data em: |acessodata= (ajuda)

Obtida de "<https://pt.wikipedia.org/w/index.php?title=Loriga&oldid=48851632>"

Categorias: Freguesias de Seia | Antigos municípios de Portugal | Vilas de Portugal

- 
- Esta página foi editada pela última vez à(s) 18h30min de 22 de maio de 2017.
  - Este texto é disponibilizado nos termos da licença Creative Commons - Atribuição - Compartilha Igual 3.0 Não Adaptada (CC BY-SA 3.0); pode estar sujeito a condições adicionais. Para mais detalhes, consulte as condições de uso.



# Loriga

Origem: Wikipédia, a enciclopédia livre.

**Loriga** (pron.IFA [loˈrige]) é uma vila e freguesia portuguesa do concelho de Seia, distrito da Guarda. Tem 36,52 km² de área, 1053 habitantes (2011) e densidade populacional de 28,8 hab./km². Tem uma povoação anexa, o Fontão. Faz parte do Parque Natural da Serra da Estrela.

Loriga, situada na parte sudoeste da Serra da Estrela, encontra-se a 20 km de Seia, 80 km da Guarda e 320 km de Lisboa. A vila é acessível pela EN 231 e pela EN 338, estrada concluída em 2006, seguindo um projeto e um traçado pré-existent, com um percurso de 9,2 km de paisagens de montanha, entre as cotas 960 m (Portela do Arão) e 1650 m, junto à Lagoa Comprida.



Vista panorâmica de Loriga e do vale glacial com o mesmo nome, semelhante a uma paisagem alpina.

É conhecida como a "Suíça Portuguesa" devido à sua extraordinária localização geográfica. Está situada a 770 m de altitude, na sua parte urbana mais baixa, rodeada por montanhas, das quais se destacam a Penha

dos Abutres (1828 m de altitude) e a Penha do Gato (1771 m), e é abraçada por dois cursos de água: a Ribeira de Loriga e a Ribeira de São Bento, que se unem depois da E.T.A.R. . A Ribeira de Loriga, é um dos maiores afluentes do Rio Alva.

Os socalcos e sua complexa rede de irrigação são um dos grandes *ex-libris* de Loriga, uma obra construída ao longo de centenas de anos e que transformou um vale rochoso num vale fértil. É uma obra que ainda hoje marca a paisagem, fazendo parte do património histórico da vila e é demonstrativa do génio dos seus habitantes.

Está dotada de uma ampla gama de infraestruturas físicas e sócio-culturais, que abrangem todos os grupos etários, das quais se destacam, por exemplo, o Grupo Desportivo Loriguense, fundado em 1934, a Sociedade Recreativa e Musical Loriguense, fundada em 1906, os Bombeiros Voluntários de Loriga, criados em 1982, cujos serviços se desenvolvem na área aproximadamente equivalente ao antigo

**Loriga**  
**Portugal**

— Freguesia —



Vista geral de Loriga



Localização de Loriga em Portugal

**Coordenadas** 40° 19' 37" N 7° 41' 26" O

concelho, a Casa de Repouso N.ª. Sr.ª. da Guia, uma das últimas obras sociais de relevo, e a Escola Básica EB23 Dr. Reis Leitão. Em Agosto de 2006 iniciaram-se as obras do novo Quartel dos Bombeiros Voluntários, edifício concluído em 2012 e inaugurado em Setembro do mesmo ano.<sup>[1]</sup>

Pertence à rede de Aldeias de Montanha do Concelho de Seia.

## Índice

- 1 População
- 2 Toponímia
- 3 História
  - 3.1 Forais
  - 3.2 História até ao final do séc. XVIII
  - 3.3 História posterior ao séc. XVIII
- 4 Património de destaque
- 5 Praia fluvial
- 6 Festividades
- 7 Gastronomia
- 8 Personagens
- 9 Acordos de geminação
- 10 Ver também
- 11 Ligações externas
- 12 Fontes
- 13 Referências

<b>País</b>	<span><span></span></span> Portugal
<b>Concelho</b>	<span><span></span></span> Seia
<b>Administração</b>	
<b>- Tipo</b>	Junta de freguesia
<b>- Presidente</b>	António Maurício Moura Mendes (PS)
<b>Área</b>	
<b>- Total</b>	36,52 km²
<b>População (2011)</b>	
<b>- Total</b>	1 053
<b>• Densidade</b>	28,8 hab./km²
<b>Gentílico:</b>	Loriguense ou Loricense
<b>Código postal</b>	6270
<b>Orago</b>	Santa Maria Maior
<b>Sítio</b>	<a href="http://www.freguesiadeloriga.com">www.freguesiadeloriga.com</a> ( <a href="http://p://www.freguesiadeloriga.com">http://p://www.freguesiadeloriga.com</a> )


Apelidada de “Suiça Portuguesa”. É uma das vilas mais altas de Portugal.



## População

**População da freguesia de Loriga <sup>[2]</sup>**

1864	1878	1890	1900	1911	1920	1930	1940	1950	1960	1970	1981	1991	2001	2011
1 690	1 888	2 090	2 414	2 652	2 488	2 152	2 548	2 981	2 695	2 204	1 825	1 631	1 270	1 053



Evolução da População  
1864 / 2011

Variação da População  
1864 / 2011

## Toponímia



Crê-se que o nome veio da localização estratégica da povoação, do seu protagonismo e dos seus habitantes nos montes Hermínios (actual Serra da Estrela) na resistência lusitana, o que levou os romanos a porem-lhe o nome de *Lorica*, designação geral para couraça guerreira romana; deste nome derivou Loriga, derivação iniciada pelos Visigodos, que tem o mesmo significado. A história, a heráldica antiga, as regras da heráldica portuguesa e a opinião das entidades legalmente e tecnicamente competentes, determinam que a Lorica/Loriga seja a peça principal do brasão da vila. É um caso raro em Portugal de uma povoação cujo nome permanece praticamente inalterado há mais de 2000 anos, e o gentílico Loricense deriva exatamente do antigo nome romano desta milenar povoação.


## História

### Forais

Loriga tinha a categoria de sede de concelho desde o século XII, tendo recebido forais em 1136 (João Rhânia, senhorio das Terras de Loriga durante cerca de duas décadas, no reinado de D. Afonso Henriques), 1249 (D. Afonso III), 1474 (D. Afonso V) e 1514 (D. Manuel I). Apoiou os Miguelistas contra os Liberais na guerra civil portuguesa e tal facto contribuiu para deixar de ser sede de concelho em 1855 após a aplicação do plano de ordenação territorial levada a cabo durante o século XIX, curiosamente o mesmo plano que deu origem aos Distritos.

### História até ao final do séc. XVIII

Fundada originalmente no alto de uma colina entre ribeiras onde hoje existe o centro histórico da vila. O local foi escolhido há mais de dois mil e seiscentos anos devido à facilidade de defesa (uma colina entre ribeiras), à abundância de água e de pastos, bem como ao facto de as terras mais baixas providenciarem alguma caça e condições mínimas para a prática da agricultura. Desta forma estavam garantidas as condições mínimas de sobrevivência para uma população e povoação com alguma importância.



Igreja Matriz , vista interior, dedicada a Santa Maria Maior por ser a padroeira de Loriga.

Quando os romanos chegaram, a povoação estava dividida em dois núcleos. O maior, mais antigo e principal, situava-se na área onde hoje existem a Igreja Matriz e parte da Rua de Viriato (que a antiga tradição diz ter nascido nesta milenar povoação) e estava fortificado com muralhas e paliçada. A Rua de Viriato, no troço compreendido entre as antigas sedes do GDL e da Casa do Povo, coincide exatamente com parte dessa antiga linha defensiva da povoação. No local do actual Bairro de São Ginês (São Gens) existiam já algumas habitações encostadas ao promontório rochoso, em cima do qual os Visigodos construíram mais tarde uma ermida dedicada àquele santo, a atual capela de Nossa Senhora do Carmo.

A paróquia de Loriga foi criada pelos visigodos e pertencia à antiga diocese da Egitânia, pertenceu à Vigararia do Padroado Real e a Igreja Matriz foi mandada construir em 1233 pelo rei D. Sancho II. Esta igreja, cujo orago era já o de Santa Maria Maior padroeira de Loriga e que se mantém, foi construída no local de outro antigo e pequeno templo visigótico, do qual foi aproveitada uma pedra com inscrições visigóticas, que está colocada na porta lateral virada para o adro, e onde foi gravada a data da construção. De estilo românico, com três naves, e traça exterior lembrando a Sé Velha de Coimbra, esta igreja foi destruída pelo sismo de 1755, dela restando apenas partes de cantaria e das paredes laterais.

O sismo de 1755 provocou enormes estragos na vila, tendo arruinado também a residência paroquial e aberto algumas fendas nas robustas e espessas paredes do edifício da Câmara Municipal construído no século XIII. Um emissário do Marquês de Pombal esteve em Loriga a avaliar os estragos mas, ao contrário do que aconteceu com a Covilhã (outra localidade serrana muito afectada), não chegou do governo de Lisboa qualquer auxílio.

## História posterior ao séc. XVIII

Loriga é uma vila industrial (têxtil) desde a primeira metade do século XIX. Chegou a ser uma das localidades mais industrializadas da Beira Interior, e a actual sede de concelho só conseguiu suplantá-la já quase em meados do século XX. Tempos houve em que só a Covilhã ultrapassava Loriga no número de empresas. Nomes de empresas, tais como: Regato, Redondinha, Fonte dos Amores, Tapadas, Fândega, Leitão & Irmãos, Augusto Luis Mendes, Lamas, Nunes Brito, Moura Cabral, Lorimalhas, etc, fazem parte da rica história industrial desta vila. A principal e maior avenida de Loriga tem o nome de Augusto Luís Mendes, o mais destacado dos antigos industriais loriguenses. Apesar dos maus acessos, que se resumiam à velhinha estrada romana de Loriga, com dois mil anos, o facto é que os loriguenses transformaram Loriga numa vila industrial.



Um dos monumentais fontanários construídos em Loriga pela Comunidade Loriguense de Manaus, Brasil.



Largo do Pelourinho.

Porém, partir da segunda metade do século XIX, tornou-se um dos principais pólos industriais da Beira Interior, com o desenvolvimento da indústria dos lanifícios, que entrou em declínio durante as últimas décadas do século passado o que está a levar à desertificação da Vila, facto que afecta de maneira geral as regiões interiores de Portugal devido às inexistentes políticas de coesão territorial. Actualmente a economia loriguense baseia-se nas indústrias metalúrgica e de panificação, no comércio, restauração, alguma indústria de malhas, agricultura e pastorícia.

A área onde existem as actuais freguesias de Alvoco da Serra, Cabeça, Sazes da Beira, Teixeira, Valezim, Vide, e as mais de trinta povoações anexas,

pertenceu ao município loriguense.

A área que englobava o extinto município loriguense, constitui também a Associação de Freguesias da Serra da Estrela, com sede em Loriga.


Loriga e a sua região possuem enormes potencialidades turísticas e as únicas pistas e estância de esqui existentes em Portugal estão localizadas na Serra da Estrela, dentro da área da freguesia de Loriga.

## Património de destaque

Em termos de património histórico, destacam-se a ponte e a estrada romanas (século I a.C.), uma sepultura antropomórfica (século VI a.C.) chamada popularmente de "caixão da moura", a Igreja Matriz (século XIII, reconstruída), o Pelourinho (século XIII, reconstruído), o bairro de São Ginês, a Rua de Viriato e a Rua da Oliveira.

A estrada romana e a ponte romana sobre a Ribeira de Loriga (a outra sobre a Ribeira de São Bento ruiu no século XVI após uma grande tendo sido substituída no século XIX pela existente atualmente), com as quais os romanos ligaram *Lorica*, na Lusitânia, ao restante império, merecem destaque.

A rua da Oliveira é uma rua situada no centro histórico da vila. A sua escadaria tem cerca de 80 degraus em granito, o que lhe dá características peculiares. Esta rua recorda muitas das características urbanas medievais do centro histórico da vila. O bairro de São Ginês é um bairro do centro histórico de Loriga cujas características o tornam num dos bairros mais típicos da vila. Curioso é o facto de este bairro dever o nome a São Gens, um santo de origem céltica martirizado em Arles, na Gália, no tempo do imperador Diocleciano, orago de uma ermida visigótica situada na área, no local onde hoje está a capela de Nossa Senhora do Carmo. Com o passar dos séculos os loriguenses



Rua da Oliveira

deixaram arruinar a capela, mudaram o nome do santo para São Ginês (um santo que nunca existiu) e mudaram o orago para Nossa Senhora do Carmo. Este núcleo da povoação, que já esteve separado do principal e mais antigo, situado mais abaixo, é anterior à chegada dos romanos.



Praia fluvial de Loriga, num local conhecido há séculos por Chão da Ribeira onde está o "Poço do Zé Lages".

## Praia fluvial

Como desde há alguns anos, em 2014, esta praia foi uma das 298 praias nacionais galardoadas com a bandeira azul<sup>[3]</sup>; em Junho de 2012 recebeu a bandeira "Qualidade Ouro", atribuído pela Quercus.<sup>[4]</sup> Ambas as bandeiras foram hasteadas dia 24 de Junho de 2012.

Dia 5 de Maio de 2012, a praia fluvial de Loriga, ficou apurada entre as 21 finalistas, do total de 70 pré-finalistas, divididas por 7 categorias, para concorrer ao concurso "7 Maravilhas - Praias de Portugal", na categoria de "praias de rios".

## Festividades

Ao longo do ano celebram-se de maneira especial o Natal, a Páscoa (com a Amenta das Almas - cantos nocturnos masculinos, que evocam as almas de entes falecidos por altura da Quaresma), festas em honra de Sto. António (durante o mês Junho) e São Sebastião (no último Domingo de Julho), com as

respectivas mordomias e procissões. Porém, o ponto mais alto das festividades religiosas é a festa dedicada à padroeira dos emigrantes de Loriga, N<sup>a</sup>. Sr<sup>a</sup>. da Guia, que se realiza todos os anos, no primeiro Domingo de Agosto. No segundo Domingo, tem lugar a festa em honra de N<sup>a</sup>. Sr<sup>a</sup>. da Ajuda, no Fontão de Loriga.

## Gastronomia

A gastronomia loriguense faz parte daquela considerada típica da Beira Alta, onde se salientam os pratos calóricos de alta montanha, os enchidos, a feijoada (com feijocas, uma espécie de feijão branco, maior que o habitual), o cabrito no forno, a broa de milho, queijaria de ovelha e cabra, nomeadamente o queijo da Serra (com DOP), a aguardente de zimbro. Grande parte dos doces e sobremesas típicas eram elaboradas para celebrar a Páscoa. De entre os doces, têm relevo as broínhas doces, o arroz doce, o carolo (doce feito com milho), a botelha (sobremesa feito com abóbora), a tapioca (sobremesa parecida ao arroz doce, feita com tapioca partida em grãos - importada pela comunidade loriguense no Brasil) e o Bolo Negro de Loriga. A importância da gastronomia única é reflectida na Confraria da Broa e do Bolo Negro de Loriga. Loriga faz parte da Rota do Xisto e do Milho.



Busto do, Dr Joaquim A. Amorim da Fonseca, Loriga.

## Personagens

- Joaquim Augusto Amorim da Fonseca, (1862 — 1927), médico.
- Joaquim Pina Moura, (1952 — ), economista e político.
- Jorge Garcia, (1960 — ) ciclista.

## Acordos de geminação

Loriga celebrou um acordo de geminação com a vila, actual cidade, de Sacavém, em 1 de Junho de 1996.

## Ver também

- Geografia romana em Portugal

## Ligações externas

- Homepage sobre Loriga (<http://www.loriga.de>)
- Analor (<http://www.analor.org>)
- Portal Vila de Loriga (<http://www.viladeloriga.com>)
- 7 Maravilhas - Praias de Portugal (<http://www.7maravilhas.sapo.pt/#/finalistas/praia-fluvial-de-loriga>)
- ABAE (<http://www.abae.pt/programa/BA/inicio.php>)
- Geobserver (<http://www.geobserver.org>)

## Fontes

Algumas das fontes usadas na elaboração deste artigo:

- Homepage de Loriga (<http://lorigaportugal.wordpress.com/ligacoes-links>)
- Bacia hidrográfica da Ribeira de Loriga ([http://www.consellodemallorca.net/mediambient/terrisc/resultats\\_p\\_coimbra3.htm](http://www.consellodemallorca.net/mediambient/terrisc/resultats_p_coimbra3.htm))
- Página dos Bombeiros de Loriga (<http://www.bvloriga.pt/>)
- Página da Junta de Freguesia de Loriga (<http://www.freguesiadeloriga.com/>)
- Página da Confraria da Broa e do Bolo Negro de Loriga (<http://www.loriga.org/confraria/>)
- Ferreira, N.; Vieira, G. - Guia Geológico e Geomorfológico do PNSE (1999).
- de Vasconcelos, J.L. - Etnografia Portuguesa - Vol. II, INCM, 1980
- Carta Militar de Portugal – esc. 1: 25000, Folha nº223, Instituto Geográfico do Exército.

## Referências

1. Diário "As Beiras" online. «Bombeiros de Loriga mudam para novo quartel» (<http://www.asbeiras.pt/2012/09/bombeiros-de-loriga-mudam-para-novo-quartel/>). Consultado em Outubro de 2012 Verifique data em: |acessodata= (ajuda)
2. Instituto Nacional de Estatística (Recenseamentos Gerais da População) - [https://www.ine.pt/xportal/xmain?xpid=INE&xpgid=ine\\_publicacoes](https://www.ine.pt/xportal/xmain?xpid=INE&xpgid=ine_publicacoes)
3. ABAE. «Locais Galardoados na Região do Centro com a Bandeira Azul, 2014» (<http://www.abae.pt/BandeiraAzul/index.php?p=awarded&s=list&u=2>). Consultado em Junho de 2014 Verifique data em: |acessodata= (ajuda)
4. Site da Câmara Municipal de Seia. «Praia de Loriga com qualidade de ouro» (<http://www.cm-seia.pt/index.php/ambiente/item/120-praia-de-loriga-com-qualidade-de-ouro>). Consultado em Julho de 2012 Verifique data em: |acessodata= (ajuda)

Obtida de "<https://pt.wikipedia.org/w/index.php?title=Loriga&oldid=48884748>"

Categorias: Freguesias de Seia | Antigos municípios de Portugal | Vilas de Portugal

- 
- Esta página foi editada pela última vez à(s) 17h15min de 25 de maio de 2017.
  - Este texto é disponibilizado nos termos da licença Creative Commons - Atribuição - Compartilha Igual 3.0 Não Adaptada (CC BY-SA 3.0); pode estar sujeito a condições adicionais. Para mais detalhes, consulte as condições de uso.



**Coordenadas** 40° 19' 37" N 7° 41' 26" O

concelho, a Casa de Repouso N<sup>a</sup>. Sr<sup>a</sup>. da Guia, uma das últimas obras sociais de relevo, e a Escola Básica EB23 Dr. Reis Leitão. Em Agosto de 2006 iniciaram-se as obras do novo Quartel dos Bombeiros Voluntários, edifício concluído em 2012 e inaugurado em Setembro do mesmo ano.<sup>[1]</sup>

Pertence à rede de Aldeias de Montanha do Concelho de Seia.

## Índice

- 1 População
- 2 Toponímia
- 3 História
  - 3.1 Forais
  - 3.2 História até ao final do séc. XVIII
  - 3.3 História posterior ao séc. XVIII
- 4 Património de destaque
- 5 Praia fluvial
- 6 Festividades
- 7 Gastronomia
- 8 Personagens
- 9 Acordos de geminação
- 10 Ver também
- 11 Ligações externas
- 12 Fontes
- 13 Referências

<b>País</b>	<span><span></span></span> Portugal
<b>Concelho</b>	<span><span></span></span> Seia
<b>Administração</b>	
<b>- Tipo</b>	Junta de freguesia
<b>- Presidente</b>	António Maurício Moura Mendes (PS)
<b>Área</b>	
<b>- Total</b>	36,52 km²
<b>População (2011)</b>	
<b>- Total</b>	1 053
<b>• Densidade</b>	28,8 hab./km²
<b>Gentílico:</b>	Loriguense ou Loricense
<b>Código postal</b>	6270
<b>Orago</b>	Santa Maria Maior
<b>Sítio</b>	<a href="http://www.freguesiadeloriga.com">www.freguesiadeloriga.com</a> ( <a href="http://www.freguesiadeloriga.com">http://www.freguesiadeloriga.com</a> )


Apelidada de “Suiça Portuguesa”. É uma das vilas mais altas de Portugal.



## População

**População da freguesia de Loriga <sup>[2]</sup>**

1864	1878	1890	1900	1911	1920	1930	1940	1950	1960	1970	1981	1991	2001	2011
1 690	1 888	2 090	2 414	2 652	2 488	2 152	2 548	2 981	2 695	2 204	1 825	1 631	1 270	1 053



Evolução da População  
1864 / 2011

Variação da População  
1864 / 2011

## Toponímia

Crê-se que o nome veio da localização estratégica da povoação, do seu protagonismo e dos seus habitantes nos montes Hermínios (actual Serra da Estrela) na resistência lusitana, o que levou os romanos a porem-lhe o nome de *Lorica*, designação geral para couraça guerreira romana; deste nome derivou Loriga, derivação iniciada pelos Visigodos, que tem o mesmo significado. A história, a heráldica antiga, as regras da heráldica portuguesa e a opinião das entidades legalmente e tecnicamente competentes, determinam que a Lorica/Loriga seja a peça principal do brasão da vila. É um caso raro em Portugal de uma povoação cujo nome permanece praticamente inalterado há mais de 2000 anos, e o gentílico Loricense deriva exatamente do antigo nome romano desta milenar povoação.


## História

### Forais

Loriga tinha a categoria de sede de concelho desde o século XII, tendo recebido forais em 1136 (João Rhânia, senhorio das Terras de Loriga durante cerca de duas décadas, no reinado de D. Afonso Henriques), 1249 (D. Afonso III), 1474 (D. Afonso V) e 1514 (D. Manuel I). Apoiou os Miguelistas contra os Liberais na guerra civil portuguesa e tal facto contribuiu para deixar de ser sede de concelho em 1855 após a aplicação do plano de ordenação territorial levada a cabo durante o século XIX, curiosamente o mesmo plano que deu origem aos Distritos.

### História até ao final do séc. XVIII

Fundada originalmente no alto de uma colina entre ribeiras onde hoje existe o centro histórico da vila. O local foi escolhido há mais de dois mil e seiscentos anos devido à facilidade de defesa (uma colina entre ribeiras), à abundância de água e de pastos, bem como ao facto de as terras mais baixas providenciarem alguma caça e condições mínimas para a prática da agricultura. Desta forma estavam garantidas as condições mínimas de sobrevivência para uma população e povoação com alguma importância.



Igreja Matriz , vista interior, dedicada a Santa Maria Maior por ser a padroeira de Loriga.

Quando os romanos chegaram, a povoação estava dividida em dois núcleos. O maior, mais antigo e principal, situava-se na área onde hoje existem a Igreja Matriz e parte da Rua de Viriato (que a antiga tradição diz ter nascido nesta milenar povoação) e estava fortificado com muralhas e paliçada. A Rua de Viriato, no troço compreendido entre as antigas sedes do GDL e da Casa do Povo, coincide exatamente com parte dessa antiga linha defensiva da povoação. No local do actual Bairro de São Ginês (São Gens) existiam já algumas habitações encostadas ao promontório rochoso, em cima do qual os Visigodos construíram mais tarde uma ermida dedicada àquele santo, a actual capela de Nossa Senhora do Carmo.

A paróquia de Loriga foi criada pelos visigodos e pertencia à antiga diocese da Egitânia, pertenceu à Vigararia do Padroado Real e a Igreja Matriz foi mandada construir em 1233 pelo rei D. Sancho II. Esta igreja, cujo orago era já o de Santa Maria Maior padroeira de Loriga e que se mantém, foi construída no local de outro antigo e pequeno templo visigótico, do qual foi aproveitada uma pedra com inscrições visigóticas, que está colocada na porta lateral virada para o adro, e onde foi gravada a data da construção. De estilo românico, com três naves, e traça exterior lembrando a Sé Velha de Coimbra, esta igreja foi destruída pelo sismo de 1755, dela restando apenas partes de cantaria e das paredes laterais.

O sismo de 1755 provocou enormes estragos na vila, tendo arruinado também a residência paroquial e aberto algumas fendas nas robustas e espessas paredes do edifício da Câmara Municipal construído no século XIII. Um emissário do Marquês de Pombal esteve em Loriga a avaliar os estragos mas, ao contrário do que aconteceu com a Covilhã (outra localidade serrana muito afectada), não chegou do governo de Lisboa qualquer auxílio.



## História posterior ao séc. XVIII

Loriga é uma vila industrial (têxtil) desde a primeira metade do século XIX. Chegou a ser uma das localidades mais industrializadas da Beira Interior, e a actual sede de concelho só conseguiu suplantá-la já quase em meados do século XX. Tempos houve em que só a Covilhã ultrapassava Loriga no número de empresas. Nomes de empresas, tais como: Regato, Redondinha, Fonte dos Amores, Tapadas, Fândega, Leitão & Irmãos, Augusto Luis Mendes, Lamas, Nunes Brito, Moura Cabral, Lorimalhas, etc, fazem parte da rica história industrial desta vila. A principal e maior avenida de Loriga tem o nome de Augusto Luís Mendes, o mais destacado dos antigos industriais loriguenses. Apesar dos maus acessos, que se resumiam à velhinha estrada romana de Loriga, com dois mil anos, o facto é que os loriguenses transformaram Loriga numa vila industrial.



Um dos monumentais fontanários construídos em Loriga pela Comunidade Loriguense de Manaus, Brasil.



Largo do Pelourinho.

Porém, partir da segunda metade do século XIX, tornou-se um dos principais pólos industriais da Beira Interior, com o desenvolvimento da indústria dos lanifícios, que entrou em declínio durante as últimas décadas do século passado o que está a levar à desertificação da Vila, facto que afecta de maneira geral as regiões interiores de Portugal devido às inexistentes políticas de coesão territorial. Actualmente a economia loriguense baseia-se nas indústrias metalúrgica e de panificação, no comércio, restauração, alguma indústria de malhas, agricultura e pastorícia.

A área onde existem as actuais freguesias de Alvoco da Serra, Cabeça, Sazes da Beira, Teixeira, Valezim, Vide, e as mais de trinta povoações anexas,

pertenceu ao município loriguense.

A área que englobava o extinto município loriguense, constitui também a Associação de Freguesias da Serra da Estrela, com sede em Loriga.

Loriga e a sua região possuem enormes potencialidades turísticas e as únicas pistas e estância de esqui existentes em Portugal estão localizadas na Serra da Estrela, dentro da área da freguesia de Loriga.

## Património de destaque

Em termos de património histórico, destacam-se a ponte e a estrada romanas (século I a.C.), uma sepultura antropomórfica (século VI a.C.) chamada popularmente de "caixão da moura", a Igreja Matriz (século XIII, reconstruída), o Pelourinho (século XIII, reconstruído), o bairro de São Ginês, a Rua de Viriato e a Rua da Oliveira.

A estrada romana e a ponte romana sobre a Ribeira de Loriga (a outra sobre a Ribeira de São Bento ruiu no século XVI após uma grande tendo sido substituída no século XIX pela existente atualmente), com as quais os romanos ligaram *Lorica*, na Lusitânia, ao restante império, merecem destaque.

A rua da Oliveira é uma rua situada no centro histórico da vila. A sua escadaria tem cerca de 80 degraus em granito, o que lhe dá características peculiares. Esta rua recorda muitas das características urbanas medievais do centro histórico da vila. O bairro de São Ginês é um bairro do centro histórico de Loriga cujas características o tornam num dos bairros mais típicos da vila. Curioso é o facto de este bairro dever o nome a São Gens, um santo de origem céltica martirizado em Arles, na Gália, no tempo do imperador Diocleciano, orago de uma ermida visigótica situada na área, no local onde hoje está a capela de Nossa Senhora do Carmo. Com o passar dos séculos os loriguenses



Rua da Oliveira



deixaram arruinar a capela, mudaram o nome do santo para São Ginês (um santo que nunca existiu) e mudaram o orago para Nossa Senhora do Carmo. Este núcleo da povoação, que já esteve separado do principal e mais antigo, situado mais abaixo, é anterior à chegada dos romanos.



Praia fluvial de Loriga, num local conhecido há séculos por Chão da Ribeira onde está o "Poço do Zé Lages".

## Praia fluvial

Como desde há alguns anos, em 2014, esta praia foi uma das 298 praias nacionais galardoadas com a bandeira azul<sup>[3]</sup>; em Junho de 2012 recebeu a bandeira "Qualidade Ouro", atribuído pela Quercus.<sup>[4]</sup> Ambas as bandeiras foram hasteadas dia 24 de Junho de 2012.

Dia 5 de Maio de 2012, a praia fluvial de Loriga, ficou apurada entre as 21 finalistas, do total de 70 pré-finalistas, divididas por 7 categorias, para concorrer ao concurso "7 Maravilhas - Praias de Portugal", na categoria de "praias de rios".

## Festividades

Ao longo do ano celebram-se de maneira especial o Natal, a Páscoa (com a Amenta das Almas - cantos nocturnos masculinos, que evocam as almas de entes falecidos por altura da Quaresma), festas em honra de Sto. António (durante o mês Junho) e São Sebastião (no último Domingo de Julho), com as

respectivas mordomias e procissões. Porém, o ponto mais alto das festividades religiosas é a festa dedicada à padroeira dos emigrantes de Loriga, N<sup>a</sup>. Sr<sup>a</sup>. da Guia, que se realiza todos os anos, no primeiro Domingo de Agosto. No segundo Domingo, tem lugar a festa em honra de N<sup>a</sup>. Sr<sup>a</sup>. da Ajuda, no Fontão de Loriga.

## Gastronomia

A gastronomia loriguense faz parte daquela considerada típica da Beira Alta, onde se salientam os pratos calóricos de alta montanha, os enchidos, a feijoada (com feijocas, uma espécie de feijão branco, maior que o habitual), o cabrito no forno, a broa de milho, queijaria de ovelha e cabra, nomeadamente o queijo da Serra (com DOP), a aguardente de zimbro. Grande parte dos doces e sobremesas típicas eram elaboradas para celebrar a Páscoa. De entre os doces, têm relevo as broínhas doces, o arroz doce, o carolo (doce feito com milho), a botelha (sobremesa feito com abóbora), a tapioca (sobremesa parecida ao arroz doce, feita com tapioca partida em grãos - importada pela comunidade loriguense no Brasil) e o Bolo Negro de Loriga. A importância da gastronomia única é reflectida na Confraria da Broa e do Bolo Negro de Loriga. Loriga faz parte da Rota do Xisto e do Milho.



Busto do, Dr Joaquim A. Amorim da Fonseca, Loriga.

## Personagens

- Joaquim Augusto Amorim da Fonseca, (1862 — 1927), médico.
- Joaquim Pina Moura, (1952 — ), economista e político.
- Jorge Garcia, (1960 — ) ciclista.

## Acordos de geminação

Loriga celebrou um acordo de geminação com a vila, actual cidade, de Sacavém, em 1 de Junho de 1996.

## Ver também

- Geografia romana em Portugal

## Ligações externas

- Homepage sobre Loriga (<http://www.loriga.de>)
- Analor (<http://www.analor.org>)
- Portal Vila de Loriga (<http://www.viladeloriga.com>)
- 7 Maravilhas - Praias de Portugal (<http://www.7maravilhas.sapo.pt/#/finalistas/praias-fluvial-de-loriga>)
- ABAE (<http://www.abae.pt/programa/BA/inicio.php>)
- Geobserver (<http://www.geobserver.org>)

## Fontes

Algumas das fontes usadas na elaboração deste artigo:

- Homepage de Loriga (<http://lorigaportugal.wordpress.com/ligacoes-links>)
- Bacia hidrográfica da Ribeira de Loriga ([http://www.consellademallorca.net/mediambient/terrisc/resultats\\_p\\_coimbra3.htm](http://www.consellademallorca.net/mediambient/terrisc/resultats_p_coimbra3.htm))
- Página dos Bombeiros de Loriga (<http://www.bvloriga.pt/>)
- Página da Junta de Freguesia de Loriga (<http://www.freguesiadeloriga.com/>)
- Página da Confraria da Broa e do Bolo Negro de Loriga (<http://www.loriga.org/confraria/>)
- Ferreira, N.; Vieira, G. - Guia Geológico e Geomorfológico do PNSE (1999).
- de Vasconcelos, J.L. - Etnografia Portuguesa - Vol. II, INCM, 1980
- Carta Militar de Portugal – esc. 1: 25000, Folha nº223, Instituto Geográfico do Exército.

## Referências

1. Diário "As Beiras" online. «Bombeiros de Loriga mudam para novo quartel» (<http://www.asbeiras.pt/2012/09/bombeiros-de-loriga-mudam-para-novo-quartel/>). Consultado em Outubro de 2012 Verifique data em: |acessodata= (ajuda)
2. Instituto Nacional de Estatística (Recenseamentos Gerais da População) - [https://www.ine.pt/xportal/xmain?xpid=INE&xpgid=ine\\_publicacoes](https://www.ine.pt/xportal/xmain?xpid=INE&xpgid=ine_publicacoes)
3. ABAE. «Locais Galardoados na Região do Centro com a Bandeira Azul, 2014» (<http://www.abae.pt/BandeiraAzul/index.php?p=awarded&s=list&u=2>). Consultado em Junho de 2014 Verifique data em: |acessodata= (ajuda)
4. Site da Câmara Municipal de Seia. «Praia de Loriga com qualidade de ouro» (<http://www.cm-seia.pt/index.php/ambiente/item/120-praia-de-loriga-com-qualidade-de-ouro>). Consultado em Julho de 2012 Verifique data em: |acessodata= (ajuda)

Obtida de "<https://pt.wikipedia.org/w/index.php?title=Loriga&oldid=48883930>"

Categorias: Freguesias de Seia | Antigos municípios de Portugal | Vilas de Portugal

- 
- Esta página foi editada pela última vez à(s) 17h15min de 25 de maio de 2017.
  - Este texto é disponibilizado nos termos da licença Creative Commons - Atribuição - Compartilha Igual 3.0 Não Adaptada (CC BY-SA 3.0); pode estar sujeito a condições adicionais. Para mais detalhes, consulte as condições de uso.